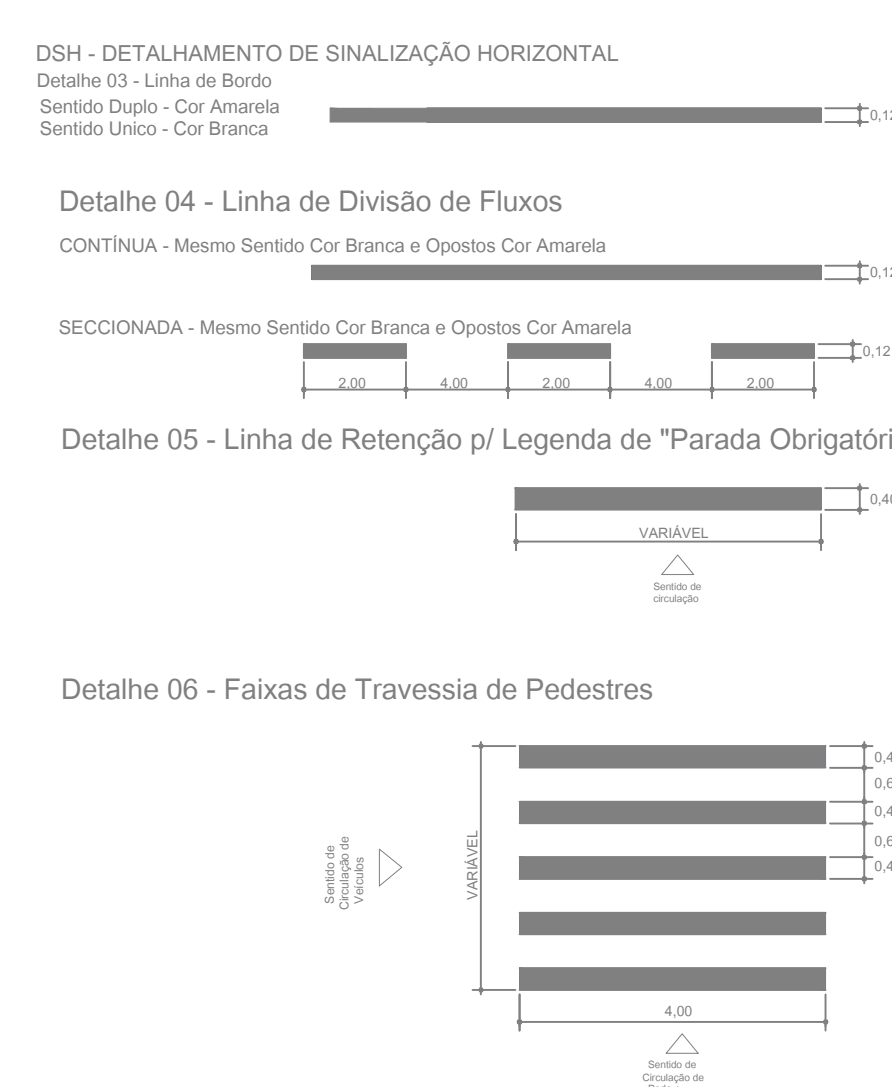
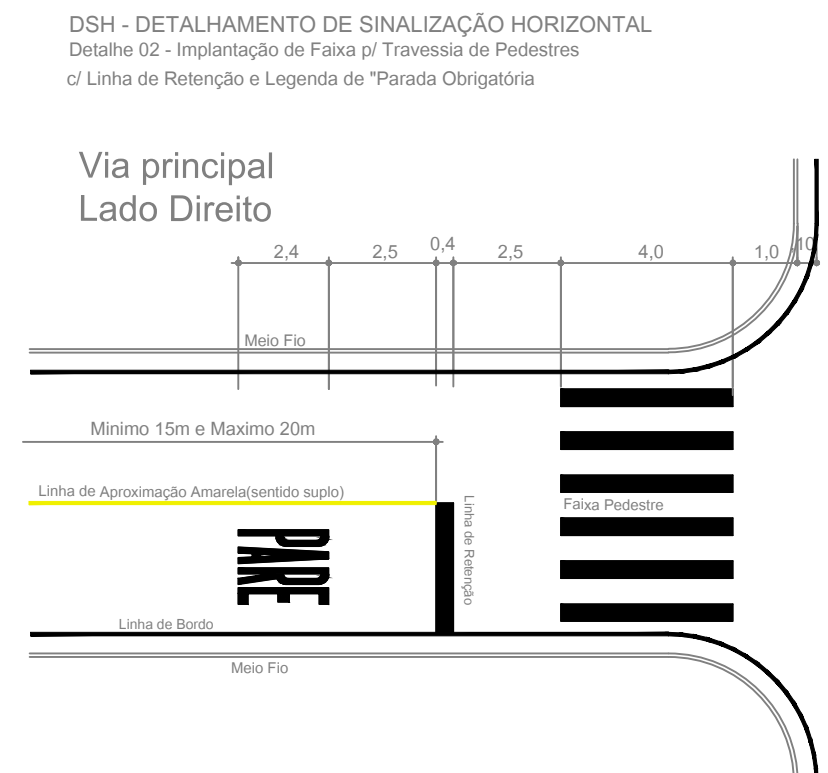
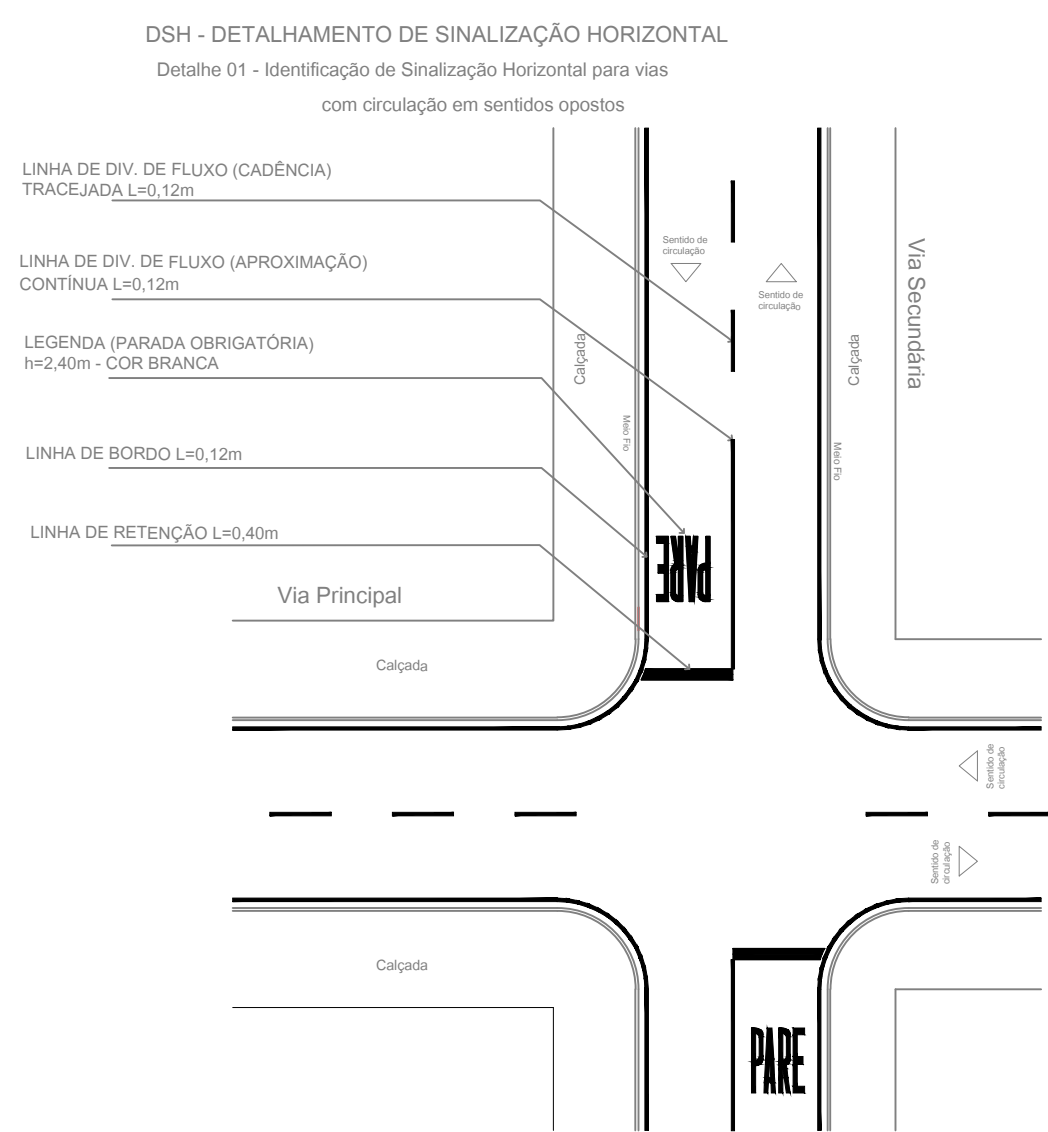
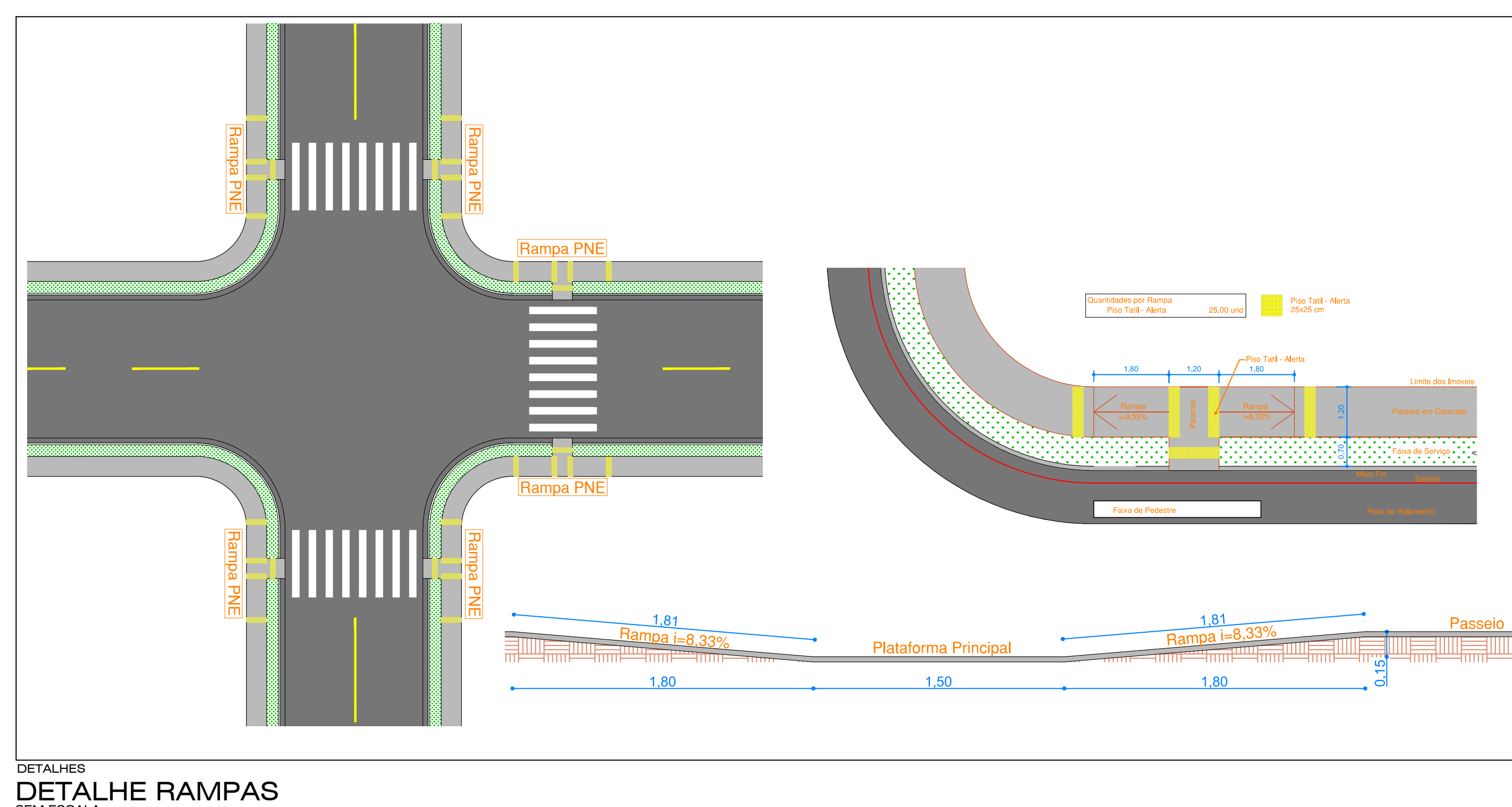

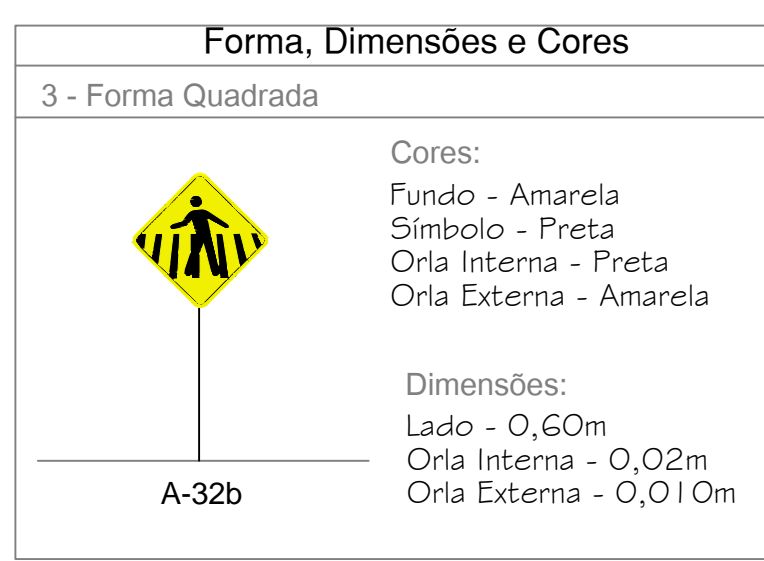
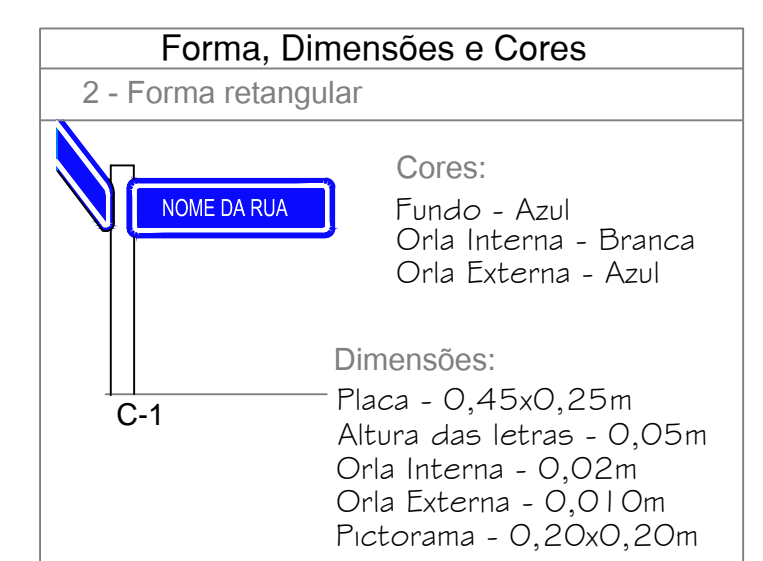
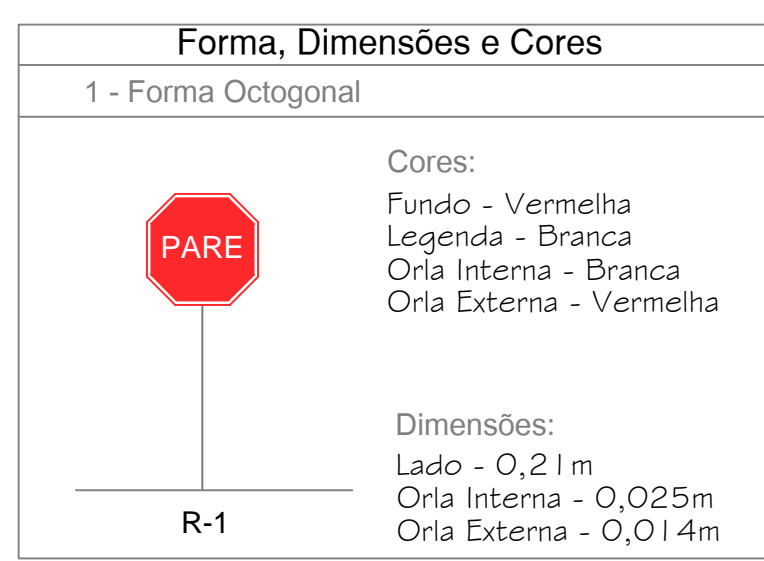


CALÇADA EM C
RAMPAS DE ACESSO
SINALIZAÇÃO CONTEMPLADA EM OUTROS RECURSOS



TOTAL DE PLACAS E PINTURA			
	TIPO	QUANTIDADE	UNIDADE
Placas	C-1(Nome de Rua) (2und por Suporte)	04	unid
	A-32B (Faixa de Pedestre)	02	unid
	Suporte para Placas	04	unid
Pintura	Faixa de bordo 0,12m *Extensão do meio fio	662,02	m
	Faixa de eixo 2,0x0,12m	44	unid
	Faixa de Aproximação (15,00x0,12m)	02	unid
	Faixa Pedestre(9,0x4,0x0,4)	02	unid
	Linha de Retenção: 3,50x0,40m	02	unid



<div></div> <div>SERPRA SERVIÇOS, PROJETOS E ASSESSORIA LTDA. Fone: (051) 3443-4205 Av. Heitor de Sá, 1056 - Edifício Cubatã Office Tower, SJ 802 CEP: 13050-000 - Cubatã - MT</div>				
TIPO DA OBRA		PAVIMENTAÇÃO ASFÁLTICA E DRENAGEM EM VIAS PÚBLICAS		
PROPRIETÁRIO C.G.C. / C.P.F.		PREFEITURA MUNICIPAL DE CAMPOS DE JÚLIO CR 1.041.426-82-2017 - M. CIDADES		
LOCAL INSCR. CADASTRAL		RUA BELO HORIZONTE - PERÍMETRO URBANO		
AUTOR DO PROJETO CREA		ENGº LUIS FELIPE CARVALHO B. LIMA 121.523.583-6		
RESP. P/ EXECUÇÃO CREA				
ESCALA	INDICADAS	ASSUNTO: SINALIZAÇÃO	FOLHA Nº 04 / 05	
DATA				PLANTA BAIXA DETALHES DA SINALIZAÇÃO
PROJETISTA				

ESTATÍSTICA				
QUANTIDADES:	% OCUPAÇÃO		COEF. APROVEIT.	Nº DE PISOS
ÁREA TERRAPLENAGEM : _____ 2.742,05 m²	TÉRREO	DEMAIS PAV.		
ÁREA PAVIMENTAÇÃO : _____ 2.463,36 m²				